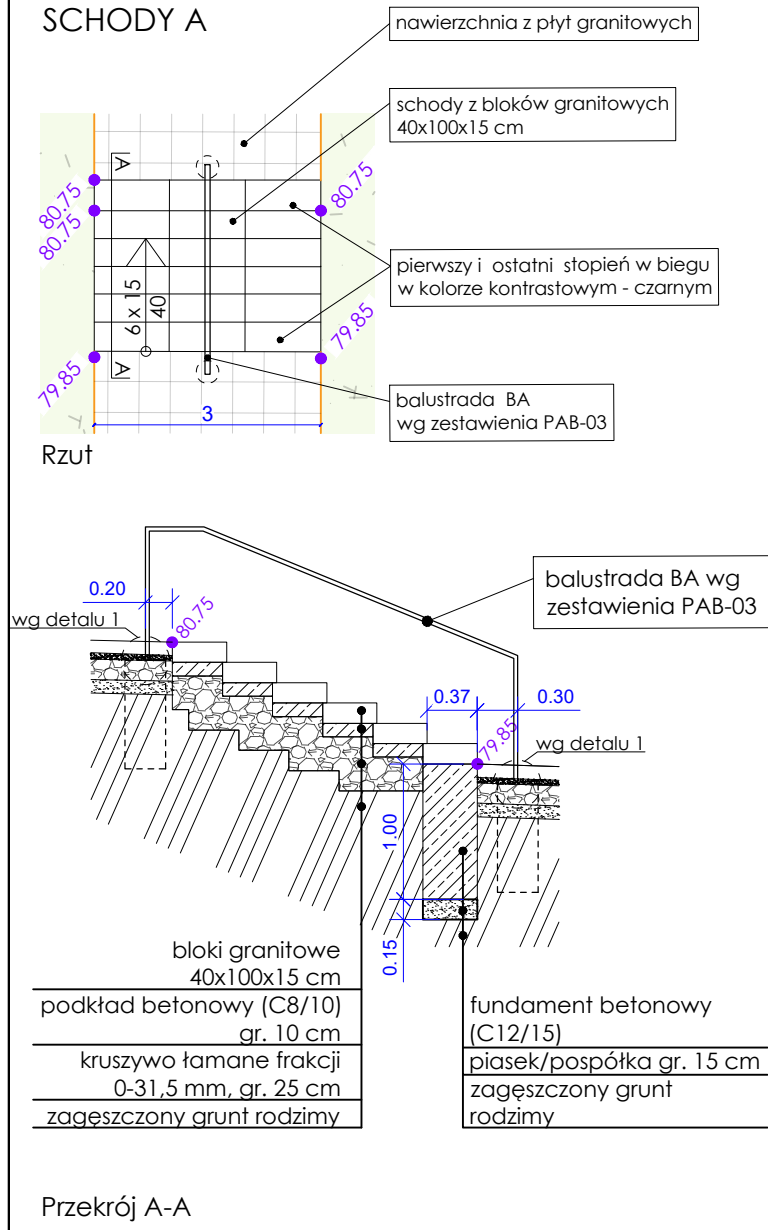
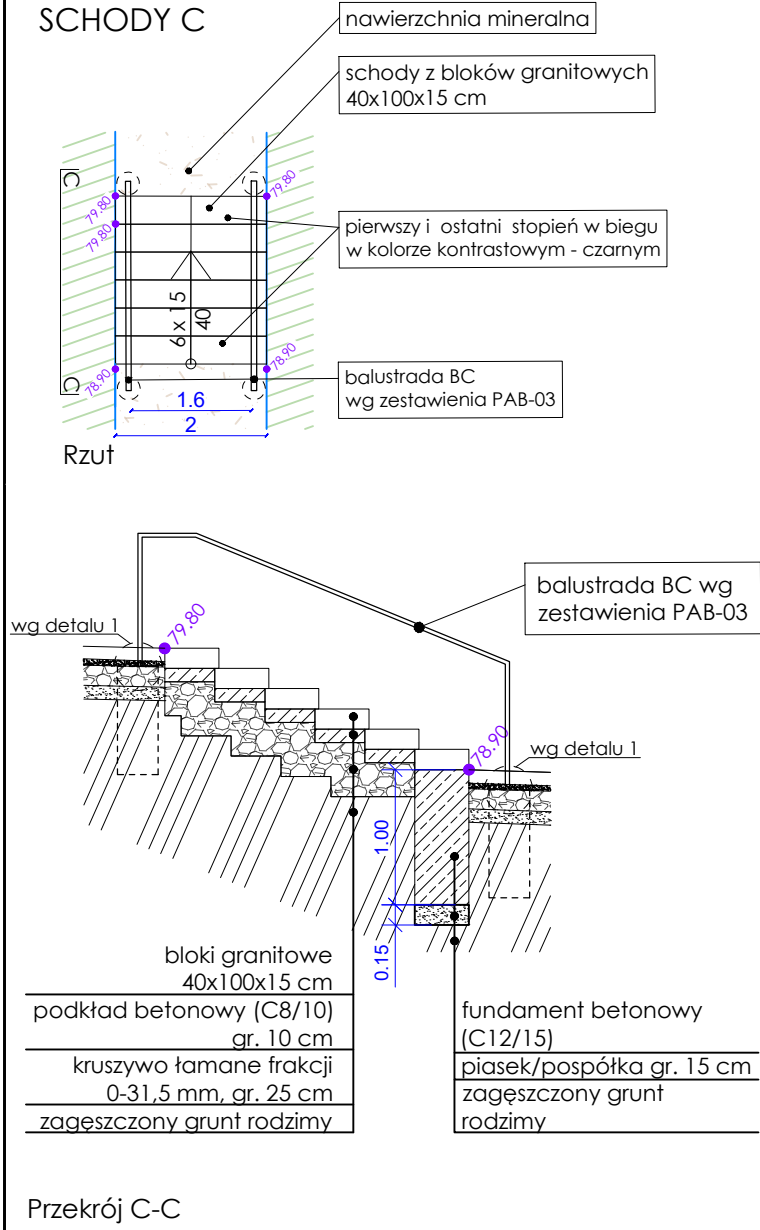


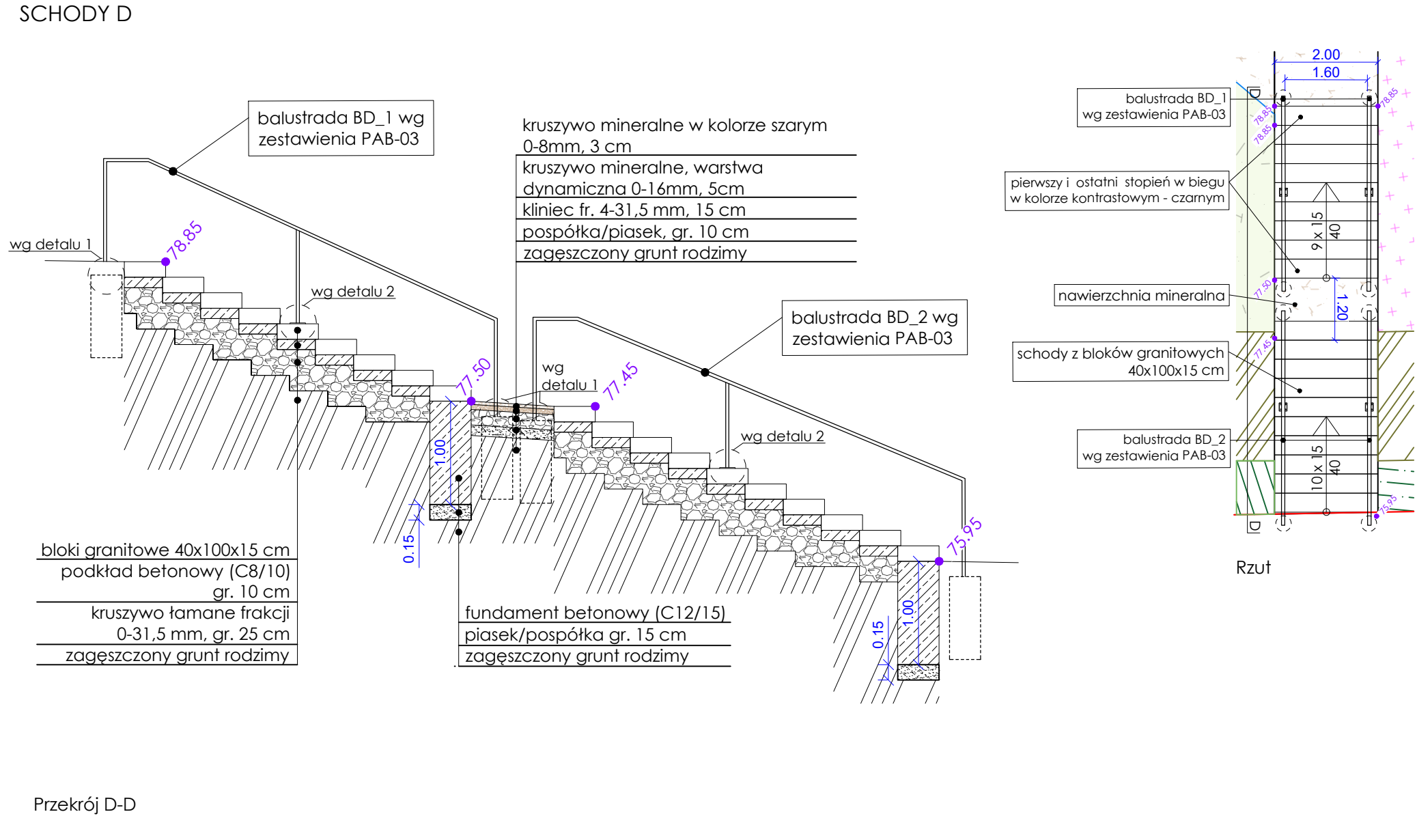
SCHODY A



SCHODY C



SCHODY D



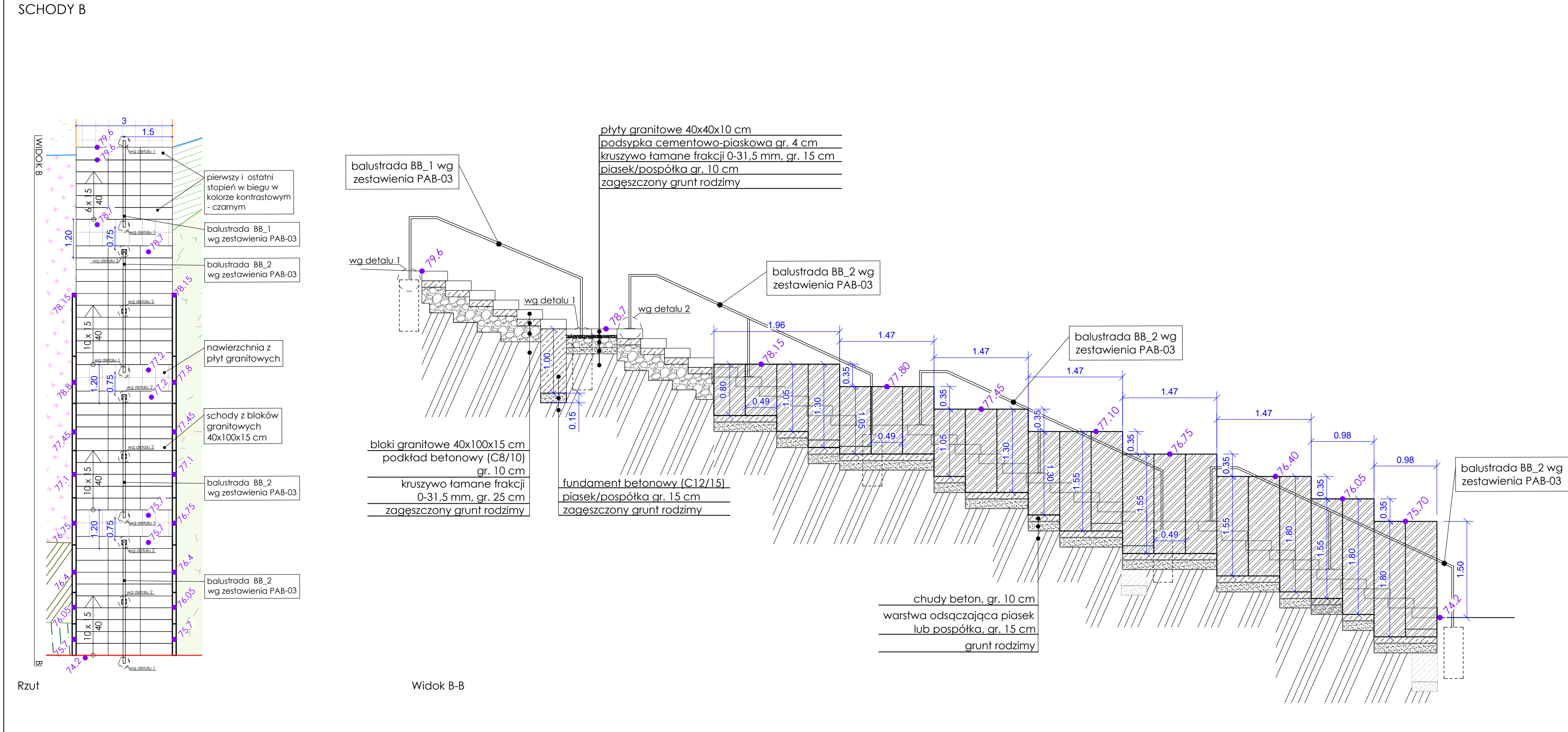
Uwagi:

Rysunki należy rozpatrywać łącznie z informacjami zawartymi w części opisowej, kosztorysowej oraz STWiOR.

Wszystkie wymiary oraz poziomy terenu należy sprawdzić w naturze. Wszystkie elementy zagospodarowania należy tyczyć geodezyjnie. Nie dopuszcza się domierzania wymiarów z rysunku oraz używania ich jako szablonu warsztatowe.

Wszelkie rozbieżności pomiędzy projektowanymi wymiarami, rzędnymi, spadkami należy zgłosić do rozpatrzenia nadzoru autorskiego.

SCHODY B



LANDSCAPE  
STUDIO

LANDSCAPE STUDIO SP. Z O.O.  
ul. Kakadu 19 05-503 Głogów

Investor:

GMINA BRZEŚĆ KUJAWSKI  
ul. Władysława Łokietka 1, 87-880 Brześć Kujawski

Za inwestycji:

ZAGOSPODAROWANIE TERENU REKREACYJNO - PARKOWEGO  
PRZY UL. NOWEJ W BRZEŚCIU KUJAWSKIM

Adres inwestycji:

87-880 BRZEŚĆ KUJAWSKI, DZ. NR 180/2 OBR. 0002 BRZEŚĆ  
KUJAWSKI\_MIASTO

Za rysunku:

SCHODY I MURKI OPOROWE

PROJEKTANCI		
IMIE I NAZWISKO	PODPIS	
projektant MARTA OPALACH mgr inż. arch. nr upr. MA/045/18 nr izby: MA-3075		
projektant sprawdzający DARIUSZ SEBASTIAN WOJNA mgr inż. arch. nr upr. MA/074/19 nr izby: MA-3234		
architektura krajobrazu:		
KAROLINA KUSZLIŚ mgr inż. arch. krajobrazu		
AGATA OSIADACZ mgr inż. arch. krajobrazu		
WERONIKA HONEK inż. arch. krajobrazu		

SKALA

1:500

NR RYS

PAB-02

LISTOPAD 2023